

LA FORÊT MODÈLE DU BAS-SAINT-LAURENT INC.

**GABARIT POUR LA CONCEPTION
DU PLAN D'AMÉNAGEMENT
QUINQUENNAL ET DU PLAN ANNUEL
D'INTERVENTION DE LA MÉTAIRIE**

**DOCUMENT PRÉPARÉ À L'INTENTION
DES MÉTAYERS DES SEIGNEURIES
DE NICOLAS-RIOU ET DU LAC MÉTIS**




TABLE DES MATIÈRES

PRINCIPES DE FONCTIONNEMENT 3

INFORMATIONS GÉNÉRALES 4

VISION DE L'ENTREPRISE5

1.0 PROGRAMMATION DES ACTIVITÉS 6

1.1 Programmation quinquennale de la métairie 6

1.1.1 Réseau routier 6

1.1.2 Aménagement forestier 7

A) Répartition des travaux par année 7

B) Volumes récoltés par année 8

C) Autres activités forestières 9

1.1.3 Aménagement faunique 10

1.1.4 Aménagement récréatif 11

1.1.5 Répartition des activités du métayer par année 12

1.1.6 Prévisions des besoins additionnels en main-d'oeuvre 13

1.2 Plan d'intervention annuel de la métairie pour l'année 14

1.2.1 Réseau routier 14

1.2.2 Aménagement forestier 15

A) Travaux sylvicoles et récolte de la matière ligneuse 15

B) Autres activités forestières 16

1.2.3 Aménagement faunique 17

1.2.4 Aménagement récréatif 18

1.2.5 Activités pour la Coopérative des métayers 19

1.2.6 Activités sur les autres métairies 20

1.2.7 Résumé de l'emploi du temps du métayer 21

1.2.8 Prévisions des besoins en main-d'oeuvre par activité 22

1.2.9 Liste du personnel 23

1.2.10 Liste des entrepreneurs 24

1.2.11 Liste des aides financières 25

2.0 PRÉVISIONS FINANCIÈRES 26

3.0 SIGNATURE ET ADOPTION DES PLANS 35

PRINCIPES DE FONCTIONNEMENT

- Le métayer doit produire ce document à titre individuel et uniquement pour les activités reliées à la Forêt modèle du Bas-Saint-Laurent inc.
- La Coopérative des métayers devra fournir également un plan quinquennal et un plan annuel d'intervention.
- Le métayer doit inclure les revenus qu'il prévoit retirer de la Coopérative (salaires, dividendes et autres).
- La version finale de ce document doit être approuvée obligatoirement par la Forêt modèle du Bas-Saint-Laurent inc.
- Dans le but d'orienter la production du plan d'aménagement quinquennal et du plan d'intervention annuel, la Forêt modèle rend disponible l'information suivante:
 - . plan d'aménagement du territoire;
 - . cartographie de la métairie avec les affectations du territoire;
 - . affectation des strates, volume par strate;
 - . calcul de la récolte annuelle maximale permise par essence;
 - . sur une portion de la métairie un plan de gestion, données forestières et prescriptions sylvicoles (plan de gestion du Programme de développement forestier de l'Est du Québec).
- Dans la mesure du possible, le personnel technique de Forêt modèle est disponible pour assister le métayer dans la réalisation des plans.
- **Le métayer doit localiser sur croquis ou sur cartes les activités décrites à ses plans.**

INFORMATIONS GÉNÉRALES

Nom du métayer:

Seigneurie:

Nom de la métairie _____ N°

Organisation légale:

Adresse:

N° téléphone: (résidence) _____ (autre)

N° de TPS _____ N° de TVQ

Remarques:



VISION DE L'ENTREPRISE



1.0 PROGRAMMATION DES ACTIVITÉS

1.1 Programmation quinquennale de la métairie

1.1.1 Réseau routier

État actuel

Prévisions de réalisation (kilomètres)

Année	Construction	Amélioration
1996		
1997		
1998		
1999		
2000		
TOTAL		

1.1.2 Aménagement forestier

A) Répartition des travaux par année (en hectares)

Traitement	Année 1996	Année 1997	Année 1998	Année 1999	Année 2000
TOTAL					



B) Volumes récoltés par année (en mètres cubes apparents)

	Sapin-épinette	Autres résineux	Feuillus durs	Feuillus mous	Total
Année 1996					
Année 1997					
Année 1998					
Année 1999					
Année 2000					
TOTAL					



C) Autres activités forestières


Année	Description de l'activité
1996	
1997	
1998	
1999	
2000	



1.1.3 Aménagement faunique

Année	Description de l'activité
1996	
1997	
1998	
1999	
2000	

NOTE: L'élevage en enclos peut être décrit dans cette section.



1.1.4 Aménagement récréatif

Année	Description de l'activité
1996	
1997	
1998	
1999	
2000	




1.1.5 Répartition des activités du métayer par année (semaines de travail)

Année	Voirie	Autres activités forestières	Travaux sylvicoles	Aménagement faunique	Aménagement récréatif	Travail pour la Coopérative	Travail sur les autres métairies	Total
1996								
1997								
1998								
1999								
2000								



1.1.6 Prévisions des besoins additionnels en main-d'oeuvre

Année	Nombre de semaines	Description de l'activité
1996		
1997		
1998		
1999		
2000		



1.2 Plan d'intervention annuel de la métairie pour l'année 1996

1.2.1 Réseau routier

Amélioration et construction des chemins en 1996

Localisation du tronçon	Construction en km	Amélioration en km
TOTAL		

IL EST IMPORTANT DE SE RÉFÉRER À LA CARTE FOURNIE PAR FORÊT MODÈLE POUR COMPLÉTER CE TABLEAU. ELLE DEVRA ÊTRE ANNEXÉE AU PRÉSENT DOCUMENT.

Autres prévisions sur le réseau routier en 1996

1.2.2 Aménagement forestier en 1996


B) Autres activités forestières

Activité et période	Localisation	Coût total	Subvention et source	Travaux réalisés par:
TOTAL				



1.2.3 Aménagement faunique en 1996

Activité et période	Localisation	Coût total	Subvention et source	Travaux réalisés par:



1.2.4 Aménagement récréatif en 1996

Activité et période	Localisation	Coût total	Subvention et source	Travaux réalisés par:
TOTAL				




1.2.5 Activités pour la Coopérative des métayers en 1996

Description de l'activité	Nombre de semaines ou de jours/homme	Revenus



1.2.6 Activités sur les autres métairies en 1996

Nom du métayer	Description de l'activité	Nombre de semaines ou de jours/homme



2.0 PRÉVISIONS FINANCIÈRES



3.0 SIGNATURE ET ADOPTION DES PLANS

Tous les renseignements dans le présent document respectent le plan d'aménagement du territoire. Je m'engage à faire approuver préalablement par La Forêt modèle du Bas-Saint-Laurent inc. toute modification qui doit être apportée au document et de respecter les termes de ces plans.

Signé à _____ le _____ 1996

Le métayer

J'atteste que les présents plans sont adoptés par La Forêt modèle du Bas-Saint-Laurent inc.

Signé à _____ le _____ 1997

